

TOPOGRAFÍA:

CUADRO DE REFERENCIAS

PUNTO	COORDENADAS UTM			DESCRIPCION
	ESTE (E)	NORTE (N)	ELEVACION (Z)	
P1	274,422.000	1,860,578.000	228.300	EN CLAVO S/PMH. ASFALTICO
P2	274,446.819	1,860,546.829	228.439	EN CLAVO S/BAHUELA
P3	274,392.081	1,860,597.553	228.387	EN CLAVO S/BAHUELA
PA1	274,485.201	1,860,588.241	219.915	CLAVO SOBRE TROMPO
PA2	274,547.808	1,860,588.789	217.908	CLAVO SOBRE TROMPO
PA3	274,580.231	1,860,665.556	218.031	CLAVO SOBRE TROMPO
PM	274,571.138	1,860,604.893	217.317	CLAVO SOBRE TROMPO



Foto No.1



Foto No.2



Foto No.3

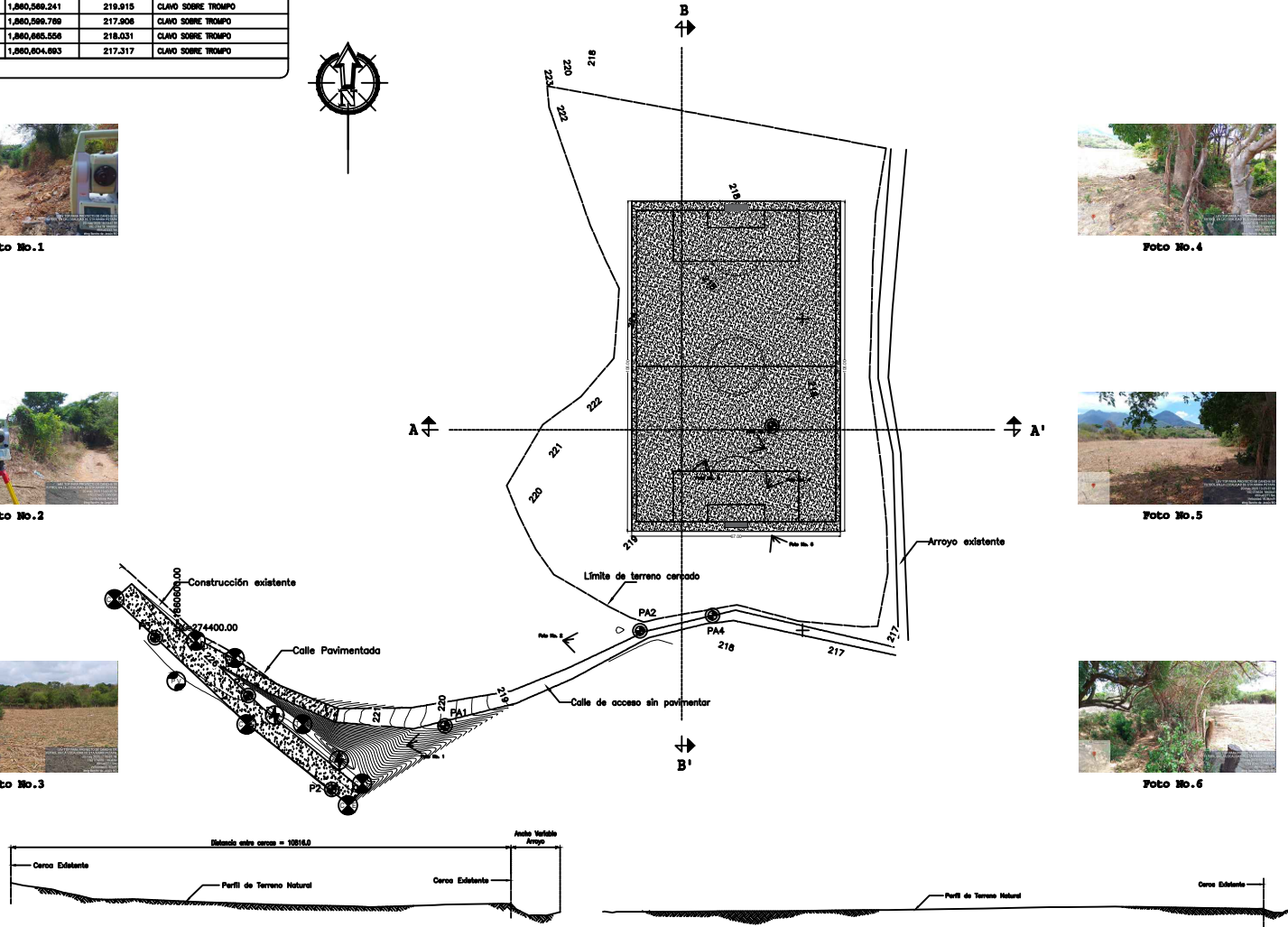


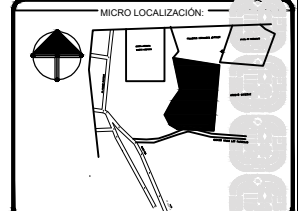
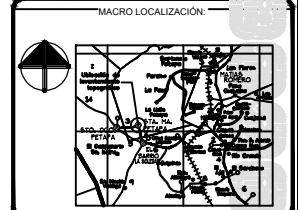
Foto No.4



Foto No.5



Foto No.6



SIMBOLOGÍA:	
① PORTE DE CFE	— LIMITE DE TERRENO CARCADO
② PORTE DE TELMEX	— CALLE EXISTENTE
③ BANCO DE NIVEL	— ARROYO EXISTENTE
④ RUMBO DE CURVA	— CONSTRUCCION EXISTENTE
⑤ ANUL. EXISTENTE	
⑥ REFERENCIAS DE TRAZO	— CURVA DE NIVEL OROGRAFIA
⑦ POZO DE VISITA EXISTENTE	— CURVA DE NIVEL MUESTRA A ODA 1 MTL.

INFRAESTRUCTURAS
SECRETARÍA DE INFRAESTRUCTURAS Y COMUNICACIONES

ING. SALOMÓN JARA CRUZ
GOBERNADOR CONSTITUCIONAL DEL ESTADO DE GUAYMA
ARQ. CARLOS VICHIDO HERNÁNDEZ
SECRETARIO DE INFRAESTRUCTURAS Y COMUNICACIONES
ING. LUIS EDUARDO VELÁSQUEZ LUNA
SUB SECRETARIO DE OBRAS PÚBLICAS

DIRECCIÓN DE ESTUDIOS Y PROYECTOS

ARQ. EDITH LOURDES GIMENO GARCÍA
DIRECTORA DE ESTUDIOS Y PROYECTOS

SELLO DE APROBACIÓN
DIRECCIÓN DE ESTUDIOS Y PROYECTOS

SETE. LUIS ALBERTO SORIANO SE COLE
JEFE DEL DEPARTAMENTO DE ESTUDIOS

NOMBRE DE LA OBRA:
CONSTRUCCIÓN DE CANCHA DE FÚTBOL CON PASTO SINTÉTICO EN EL MÓDULO DEPORTIVO, EN LA LOCALIDAD DE SANTA MARIA PETAPA, MUNICIPIO DE SANTA MARIA PETAPA

UBICACIÓN:
MUNICIPIO: SANTA MARIA PETAPA
LOCALIDAD: SANTA MARIA PETAPA

DATOS DE TÉCNICO RESPONSABLE:

INSERTE FOTO
DIRECTOR RESPONSABLE DE OBRA
AUTOR

INSERTE FOTO
PROYECTISTA
COORD. PROJ. AUTORES

TIPO DE PLANO:
PLANO TOPOGRAFICO GENERAL

FECHA:
2025

CLAVE DE PLANO:
AA-ARG-01

EL QUE SE INDICA
ACOTACIÓN
METROS

No. PLANO:
01 de 05